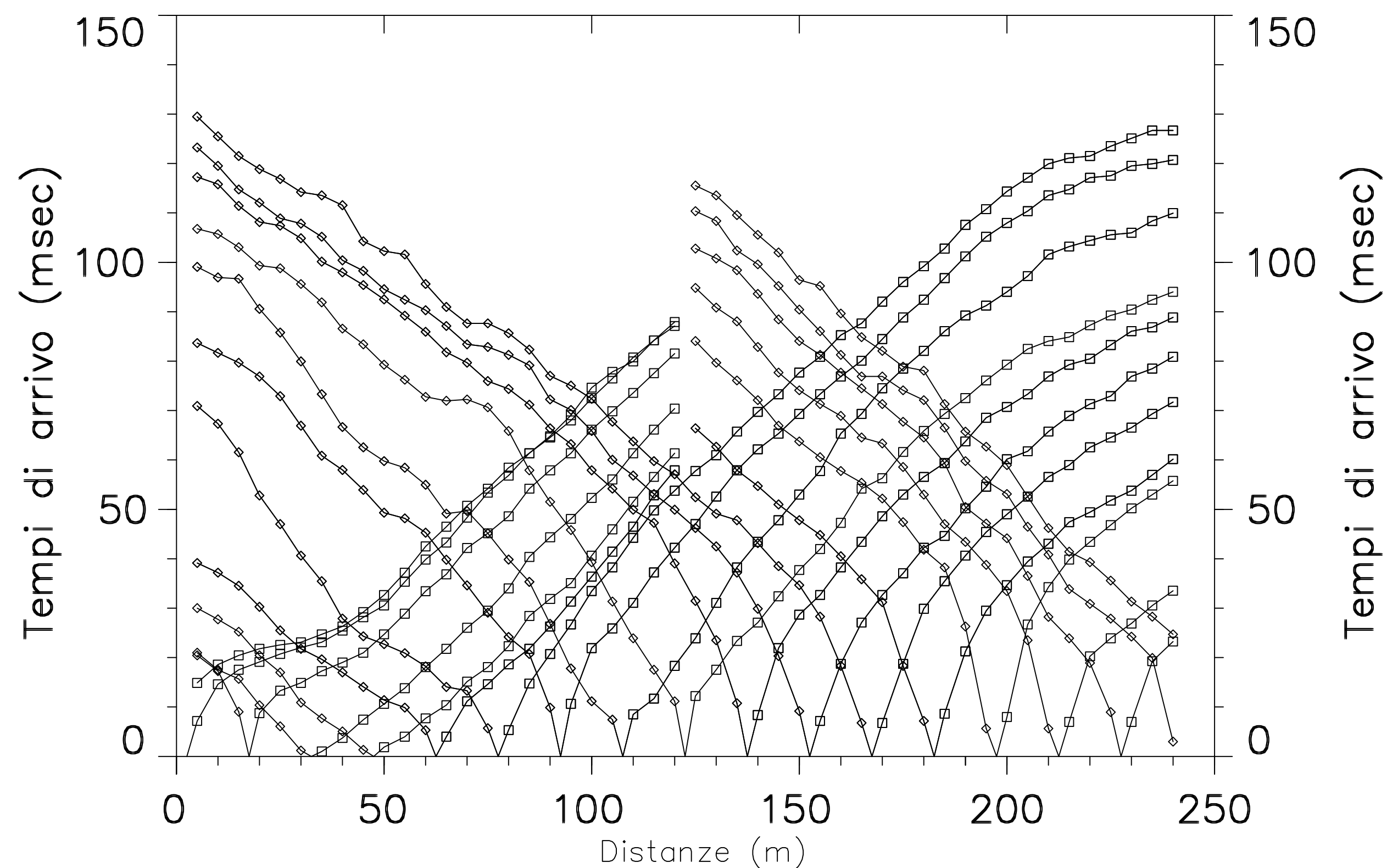
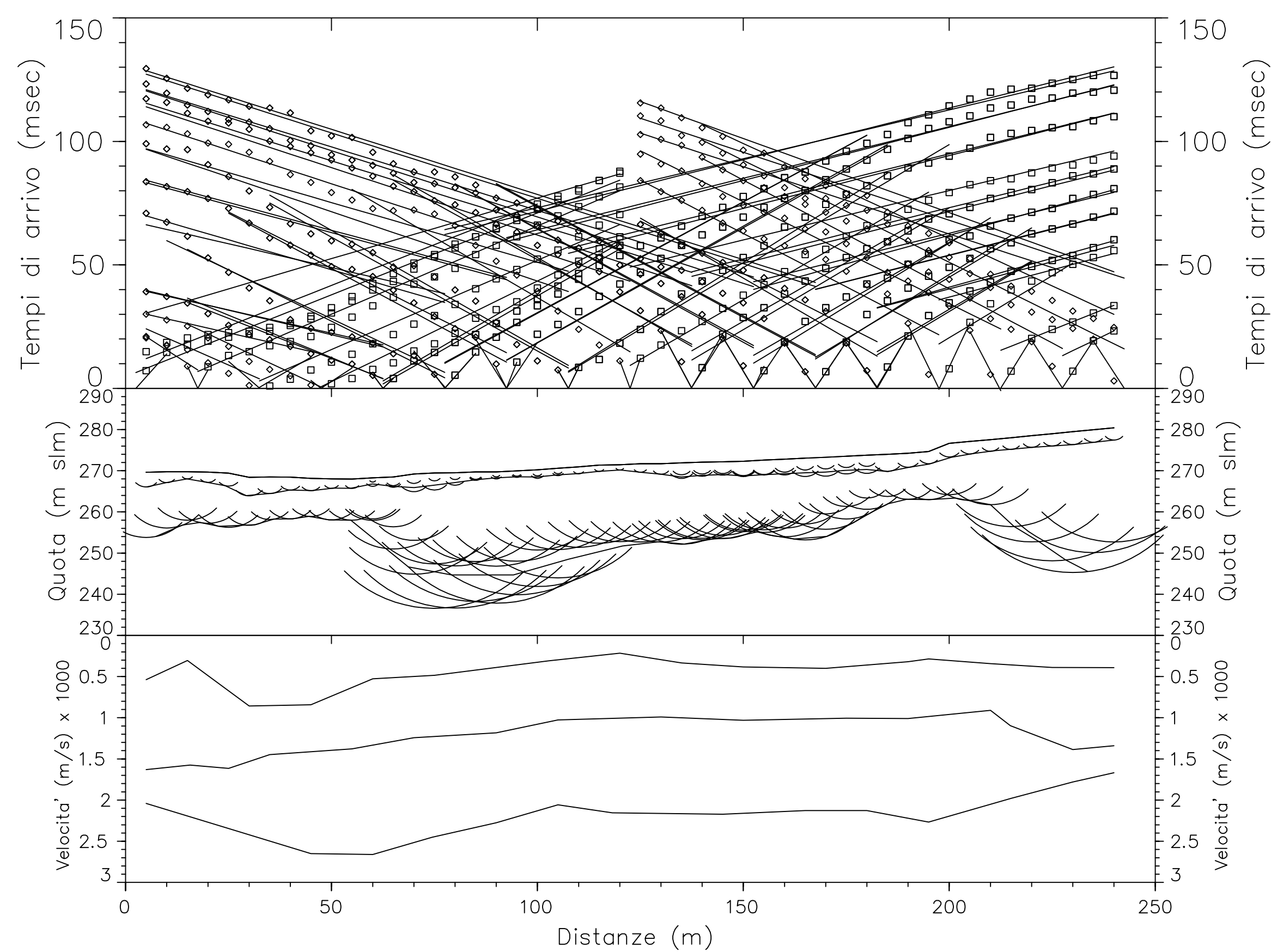
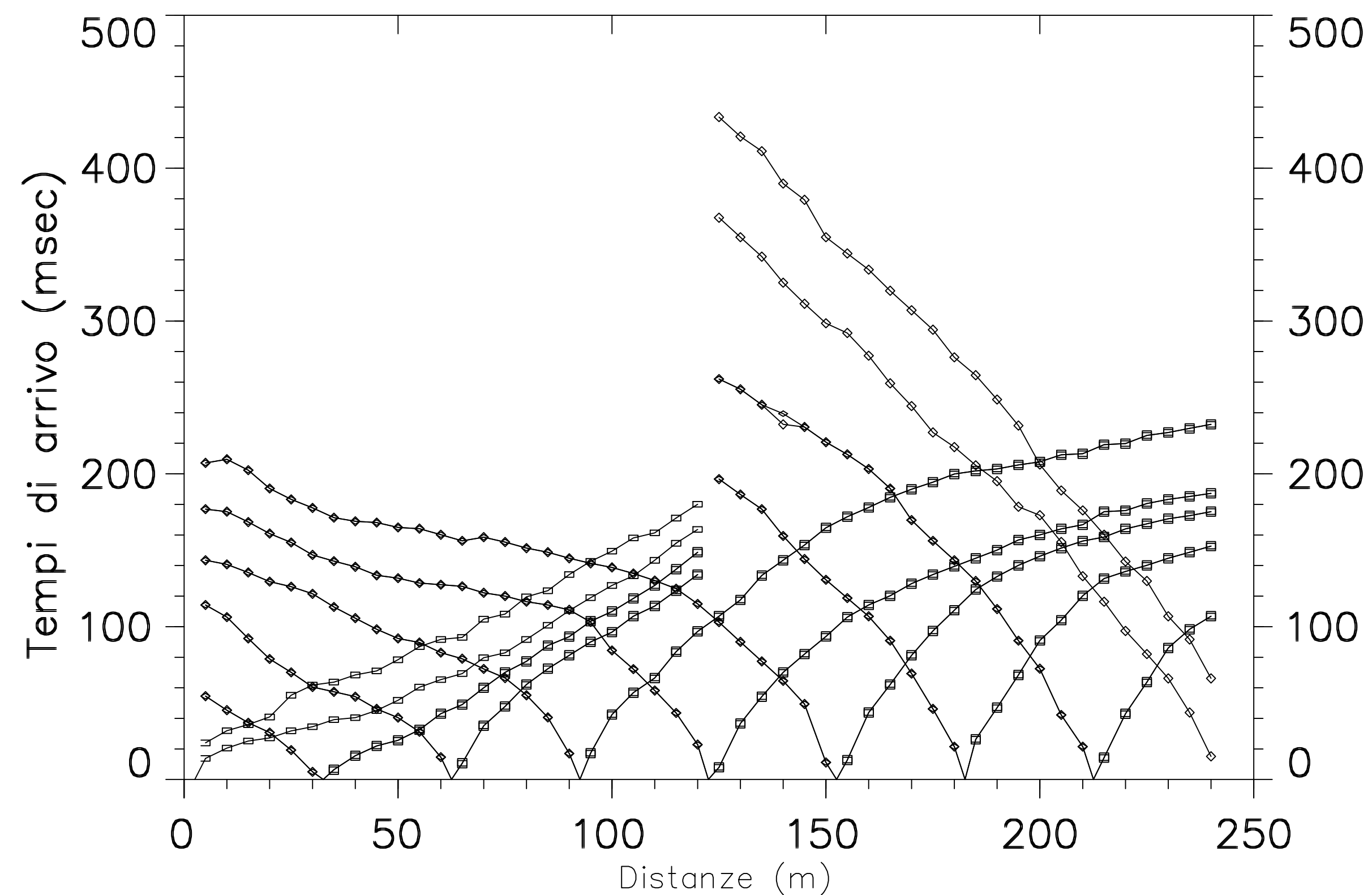


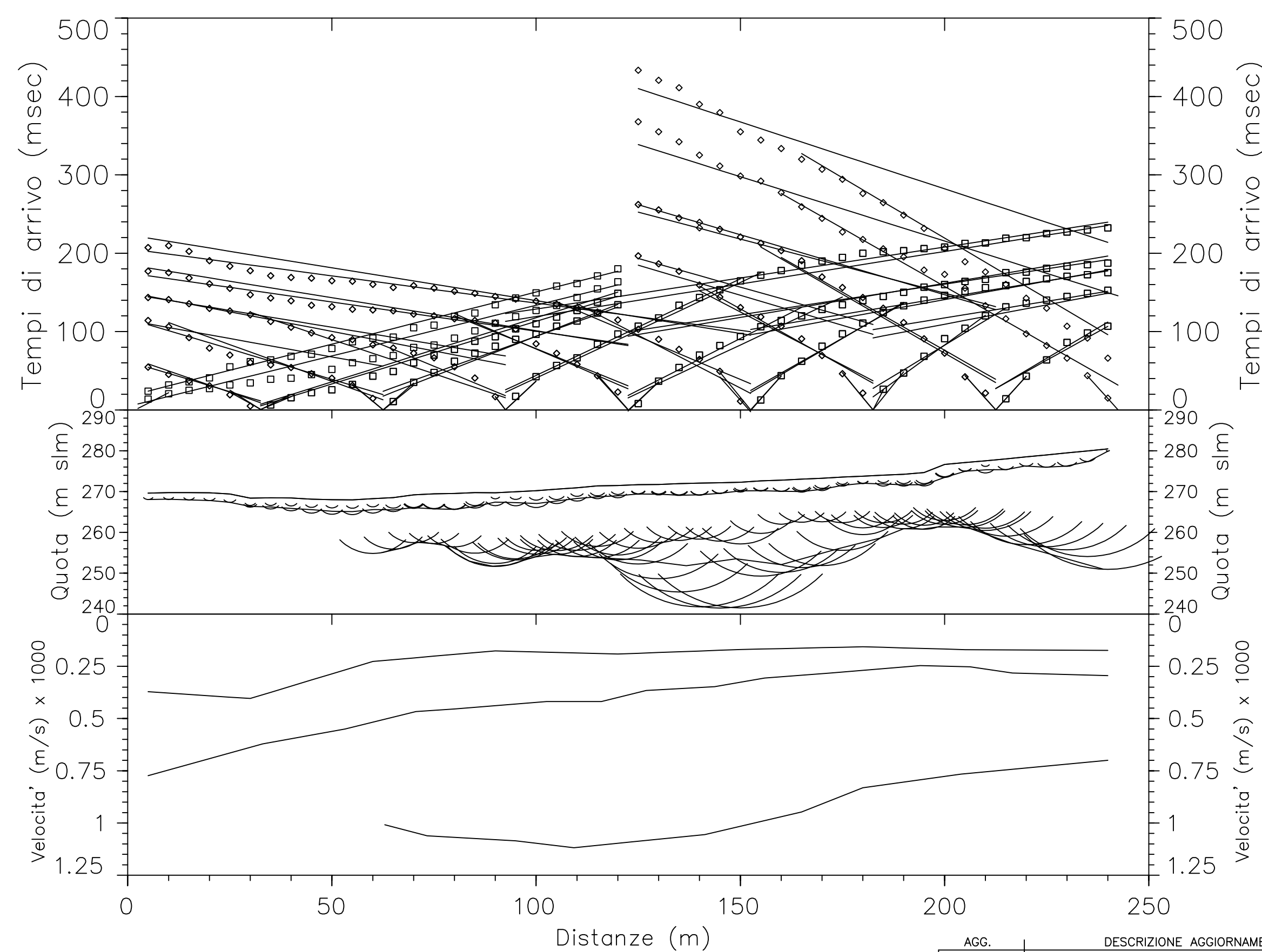
P4P shots: 1 2 3 4 5 6 7 8 9



P4S shots: 11 2 3 4 5 6 7 8 9



PR4-P Scala 1:1.000



PR4-S Scala 1:1.000

AGG.	DESCRIZIONE AGGIORNAMENTO	DATA	FIRMA
PRECISIONE:	COMMITTENTE:	N. Arch. 1394/08	
Distanze:	STUDIO DI GEOLOGIA		
Quote:	Dr Geol. FABIO DI NASSO	N. Commessa	
Profondità:			
TAVOLA N.	INDAGINE GEOSISMICA A RIFRAZIONE PER LA CARATTERIZZAZIONE DEL SOTTOSUOLO NELL'AREA DI LOTTIZZAZIONE A SUD OVEST DI SAN GIMIGNANO		
3			
SCALA:			
1:1.000			
DROMOCRONE ED ELABORAZIONE GRM_PR4 (onde P ed S)			
DIREZIONE INDAGINE GEOFISICA:		DIREZIONE INDAGINE GEOLOGICA:	
Dr Geol. GIANFRANCO CENSINI		Dr Geol. FABIO DI NASSO	
Società per l'esplorazione geofisica del sottosuolo		DATA	
Via E. Fermi, 8 53048 SINALUNGA (SI)		Agosto	
Tel 0577.67.99.73 - Fax 0577.63.23.42		2008	
http://www.georisorse.it			

Tutti i diritti sono riservati. La riproduzione e la divulgazione a terzi è vietata.